






REVIZE:	PŘEDMĚT ZMĚNY:	VYPRACOVAL:	DATUM:
1	ÚPRAVA ROZSAHU STAVBY V KOORDINACI SE SOUVISEJÍCÍ AKCÍ	ING. P. PAKOSTA	11/2025
2			
3			

 <p>Obec Rohovládova Bělá Rohovládova Bělá 32 533 43</p>	NÁZEV AKCE:				CHODNÍK PODÉL II/323 V ROHOVLÁDOVĚ BĚLÉ			
	ČÁST / STAVEBNÍ OBJEKT:				PRŮVODNÍ LIST			
	PŘÍLOHA:							
<b>ZHOTOVITEL:</b>  <p>M - PROJEKCE s.r.o. Resslova 956 500 02 Hradec Králové www.m-projekce.cz</p>	ZODP. PROJEKTANT:		Ing. M. STEJSKAL				PARÉ:	
	VYPRACOVAL:		Ing. M. STEJSKAL					
	KONTROLA:		K. HUMLÍČKOVÁ LIBŘICKÁ, DiS.					
	MĚŘÍTKO:	Č. ZAKÁZKY:	STUPEŇ:	DATUM:	ČÁST:	PŘÍLOHA:		
		24-016-03	DPS+PDPS	02/2025	A			

**OBSAH**

<b>1</b>	<b>Identifikační údaje .....</b>	<b>2</b>
1.1	Označení stavby: .....	2
1.2	Stavebník / objednatel: .....	2
1.3	Zhotovitel projektové dokumentace: .....	2
<b>2</b>	<b>Členění stavby na objekty a technická a technologická řešení.....</b>	<b>3</b>
2.1	Seznam stavebních objektů: .....	3
<b>3</b>	<b>Seznam vstupních podkladů .....</b>	<b>3</b>
3.1	Seznam podkladů: .....	3

## 1 IDENTIFIKAČNÍ ÚDAJE

### 1.1 Údaje o stavbě:

**Název stavby:** Chodník podél II/323 v Rohovládově Bělé  
**Změna č. 1 – Úprava rozsahu stavby v koordinaci se související akcí**

**Místo stavby:** obec Rohovládova Bělá

**Kraj:** Pardubický

**Katastrální území:** Rohovládova Bělá [740446]

**Stupeň dokumentace:** Dokumentace pro povolení stavby (DPS)

**Předmět projektové dokumentace:** Novostavba

### 1.2 Údaje o stavebníkovi:

**Název / jméno:** Obec Rohovládova Bělá

**Adresa:** Rohovládova Bělá 32  
533 43

### 1.3 Údaje o zpracovateli dokumentace:

**Název:** M – PROJEKCE s.r.o.

**Adresa:** Resslova 956/16, 500 02 Hradec Králové

**Pracoviště:** Pardubice  
Husova 1697, 530 03 Pardubice

**IČ:** 050 61 415

**Vedoucí pracoviště:** Ing. Martin Stejskal, ČKAIT 1006185, ID00

**Hlavní inženýr projektu:** Ing. Martin Stejskal, ČKAIT 1006185, ID00

**Vypracoval:** Ing. Martin Stejskal, ČKAIT 1006185, ID00

## 2 SEZNAM VSTUPNÍCH PODKLADŮ

### 2.1 Seznam podkladů:

Pro vypracování předmětné dokumentace byly použity následující podklady:

- Geodetické zaměření (AGES Pardubice, s.r.o. 06/24)
- PDPS, Modernizace silnice II/323 Břehy – Rohovládova Bělá (OPTIMA s.r.o., 10/2025)
- Rohovládova Bělá – KANALIZACE – JIH (PLP Projektstav s.r.o., 2025)
- Pochůzka a průzkum terénu včetně fotodokumentace
- Katastrální mapa DKM (duben 2024)
- Orientační zákresy průběhu inženýrských sítí poskytnutých jejich správci
- Předpisy a zákony

## 3 ČLENĚNÍ STAVBY NA OBJEKTY A TECHNICKÁ A TECHNOLOGICKÁ ŘEŠENÍ

### 3.1 Seznam stavebních objektů:

Předmětný záměr je rozdělen na samostatné stavební objekty dle následující objektové řady, jejíž struktura je převzata z vyhlášky 499/2006 Sb.

Objektové řady:

#### SO 100 – Objekty pozemních komunikací

SO 101 – Chodník

SO 102 – Sjezdy

## 4 ZÁKLADNÍ PARAMETRY DOPRAVNÍ STAVBY

Jedná se o stavbu chodníku a podélných parkovacích stání podél komunikace II/323. Součástí návrhu jsou i sjezdy k nemovitostem. Základní šířka chodníku je navržena 1,5 m, šířka parkovacích stání 2,0 m. Celková délka nového chodníku je 361 m, z toho 164 m je předmětem řešení v rámci této PD. Úsek chodníku přiléhající k souběžné komunikaci a úseky, kde dojde k výměně kanalizačního potrubí pod chodníky, jsou součástí související akce „Modernizace silnice II/323 Břehy – Rohovládova Bělá“ (PDPS, Optima spol. s r.o.).

V Pardubicích, 11/2025

Ing. Martin Stejskal